КО ЖИВАЛЕВО
КО ЖЕЛЕЗНИЦА
КО ТУРАЛЕВО

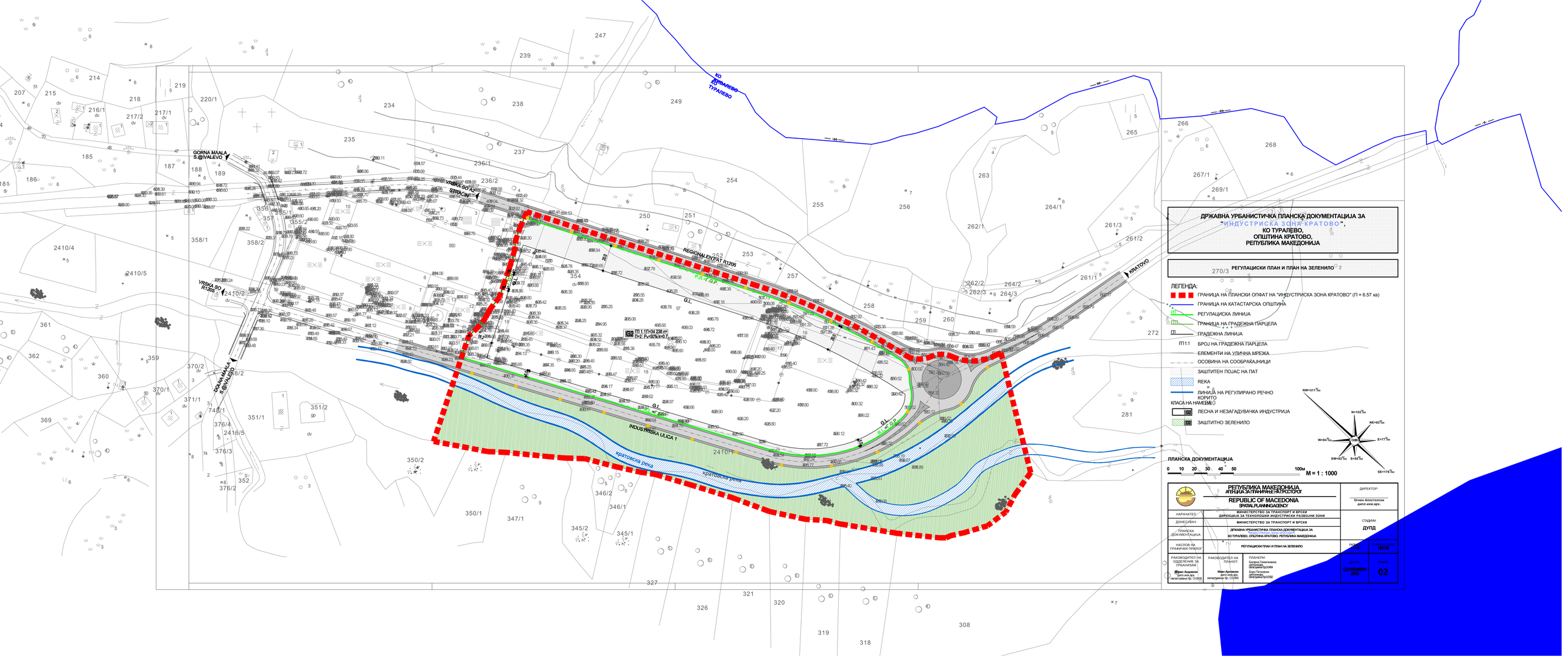
ДРЖАВНА УРБАНИСТИЧКА ПЛАНСКА ДОКУМЕНТАЦИЈА ЗА
"ИНДУСТРИСКА ЗОНА КРАТОВО",
КО ТУРАЛЕВО,
ОПШТИНА КРАТОВО,
РЕПУБЛИКА МАКЕДОНИЈА
270/3 РЕГУЛАЦИСКИ ПЛАН И ПЛАН НА ЗЕЛЕНИЛО 2
ЛЕГЕНДА:
ГРАНИЦА НА ПЛАНСКИ ОПФАТ НА "ИНДУСТРИСКА ЗОНА КРАТОВО" (П = 6.57 ха)
ГРАНИЦА НА КАТАСТАРСКА ОПШТИНА
РЕГУЛАЦИСКА ЛИНИЈА
ГРАНИЦА НА ГРАДЕЖНА ПАРЦЕЛА
ГРАДЕЖНА ЛИНИЈА
П1.1 БРОЈ НА ГРАДЕЖНА ПАРЦЕЛА
ЕЛЕМЕНТИ НА УЛИЧНА МРЕЖА
ОСОВИНА НА СООБРАЌАЈНИЦИ
ЗАШТИТЕН ПОЈАС НА ПАТ
РЕКА
ЛИНИЈА НА РЕГУЛИРАНО РЕЧНО КОРИТО
КЛАСА НА НАМЕНИ
ЛЕСНА И НЕЗАГАДУВАЧКА ИНДУСТРИЈА
ЗАШТИТНО ЗЕЛЕНИЛО
ПЛАНСКА ДОКУМЕНТАЦИЈА
0 10 20 30 40 50 100м
М = 1 : 1000
РЕПУБЛИКА МАКЕДОНИЈА
АГЕНЦИЈА ЗА ПРОСТОРНО ПЛАНИРАЊЕ
REPUBLIC OF MACEDONIA
SPATIAL PLANNING AGENCY
ДИРЕКТОР:
Огнен Апостолски
дипл.инж.арх.
НАРАЧАТЕЛ
МИНИСТЕРСТВО ЗА ТРАНСПОРТ И ВРСКИ
ДИРЕКЦИЈА ЗА ТЕХНОЛОШКИ ИНДУСТРИСКИ РАЗВОЈНИ ЗОНИ
ДОНЕСУВАЧ
МИНИСТЕРСТВО ЗА ТРАНСПОРТ И ВРСКИ
ПЛАНСКА ДОКУМЕНТАЦИЈА
ДРЖАВНА УРБАНИСТИЧКА ПЛАНСКА ДОКУМЕНТАЦИЈА ЗА
КО ТУРАЛЕВО, ОПШТИНА КРАТОВО, РЕПУБЛИКА МАКЕДОНИЈА
СТАДИУМ:
ДУПД
НАСЛОВ НА ГРАФИЧКИ ПРИЛОГ
РЕГУЛАЦИСКИ ПЛАН И ПЛАН НА ЗЕЛЕНИЛО
РАЗМЕР:
1:1000
ГРАФИЧКИ БРОЈ:
K0015
РАКОВОДИТЕЛ НА ОДДЕЛЕНИЕ ЗА УРБАНИЗАМ
Ѓорго Андреевски
дипл.инж.арх.
овластувачки бр. O-0005
РАКОВОДИТЕЛ НА ПЛАНОТ
Иван Арсовски
дипл.инж.арх.
овластувачки бр. O-0250
ПЛАНЕРИ:
Бисерка Томалевска
дипл.инж.
МАШИНСКИ ДИЗАЈНЕР
Благо Петковски
дипл.инж.
МАШИНСКИ ДИЗАЈНЕР
ДАТУМ:
СЕПТЕМВРИ 2016
ПРИЛОГ:
02
GORNA MAALA S.@IVALEVO
DOLNA MAALA S.@IVALEVO
VRSKA SO R1205
VRSKA SO A2
STRAGOMIR
REGIONAL EXPAT R1205
P.I.T.G.P.
KRATOVO
INDUSTRISKA ULICA 1
kratovska reka
KO DOLNAMEVO TURALEVO
G2 П1.1 П=34 238 m² П=2; P=50% h=0.1

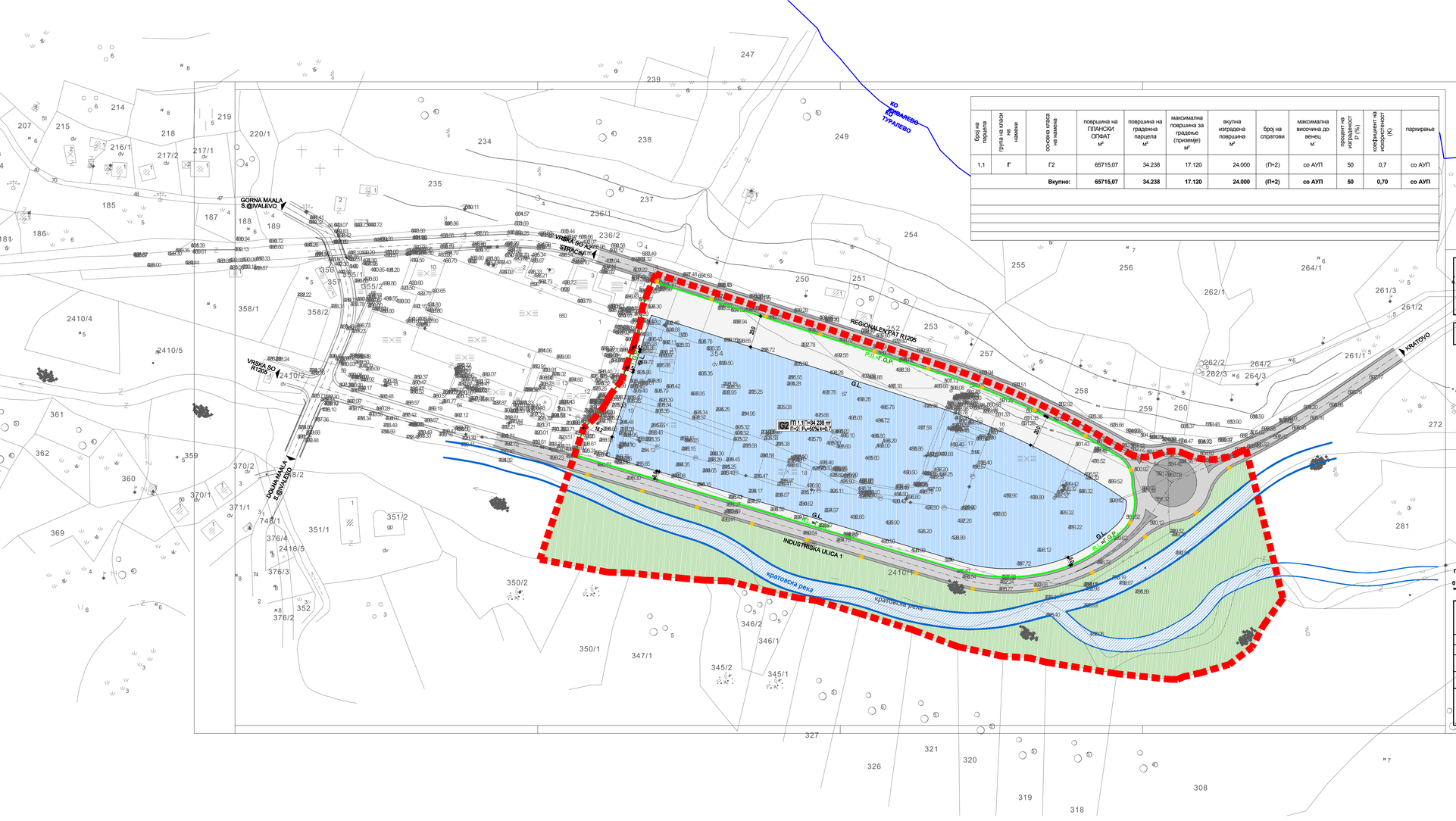

број на парцела	група на класи на намени	основна класа на намена	површина на ПЛАНСКИ ОПФАТ м²	површина на градежна парцела м²	максимална површина за градење (приземје) м²	вкупна изградена површина м²	број на спратови	максимална височина до венец м	процент на изграденост P (%)	коефициент на искористеност (K)	паркирање
1,1	Г	Г2	65715,07	34.238	17.120	24.000	(П+2)	со АУП	50	0,7	со АУП
		Вкупно:	65715,07	34.238	17.120	24.000	(П+2)	со АУП	50	0,70	со АУП

	25194,34	38,3
	18144,54	27,6
	8227,84	12,5
	8312,45	12,6
	5835,91	8,9

ДРЖАВНА УРБАНИСТИЧКА ПЛАНСКА ДОКУМЕНТАЦИЈА ЗА "ИНДУСТРИСКА ЗОНА КРАТОВО",

КО ТУРАЛЕВО, ОПШТИНА КРАТОВО, РЕПУБЛИКА МАКЕДОНИЈА

ПЛАН НА ПОВРШИНИ ЗА ГРАДБА

ЛЕГЕНДА:

- ГРАНИЦА НА ПЛАНСКИ ОПФАТ НА "ИНДУСТРИСКА ЗОНА КРАТОВО" (П = 6,57 ха)
- ГРАНИЦА НА КАТАСТАРСКА ОПШТИНА
- РЕГУЛАЦИСКА ЛИНИЈА
- ГРАНИЦА НА ГРАДЕЖНА ПАРЦЕЛА
- ГРАДЕЖНА ЛИНИЈА
- П1.1 БРОЈ НА ГРАДЕЖНА ПАРЦЕЛА
- ЕЛЕМЕНТИ НА УЛИЧНА МРЕЖА
- ОСОВИНА НА СООБРАЌАЈНИЦИ
- ЗАШТИТЕН ПОЈАС НА ПАТ
- REKA
- ЛИНИЈА НА РЕГУЛИРАНО РЕЧНО КОРИТО

КЛАСА НА НАМЕНА

- G2 ЛЕСНО И НЕЗАГАДУВАЧКА ИНДУСТРИЈА
- ЗАШТИТНО ЗЕЛЕНИЛО

NW=31‰ N=102‰ NE=83‰ W=84‰ E=77‰ SW=123‰ S=93‰ SE=176‰

ПЛАНСКА ДОКУМЕНТАЦИЈА

0 10 20 30 40 50 100м

M = 1 : 1000

РЕПУБЛИКА МАКЕДОНИЈА АГЕНЦИЈА ЗА ПРОСТОРНО ПЛАНИРАЊЕ / REPUBLIC OF MACEDONIA SPATIAL PLANNING AGENCY		ДИРЕКТОР: Огнен Апостолски дипл.инж.арх.
НАРАЧАТЕЛ	МИНИСТЕРСТВО ЗА ТРАНСПОРТ И ВРСКИ ДИРЕКЦИЈА ЗА ТЕХНОЛОШКИ ИНДУСТРИСКИ РАЗВОЈНИ ЗОНИ	СТАДИУМ: ДУПД
ДОНЕСУВАЧ	МИНИСТЕРСТВО ЗА ТРАНСПОРТ И ВРСКИ	
ПЛАНСКА ДОКУМЕНТАЦИЈА	ДРЖАВНА УРБАНИСТИЧКА ПЛАНСКА ДОКУМЕНТАЦИЈА ЗА КО ТУРАЛЕВО, ОПШТИНА КРАТОВО, РЕПУБЛИКА МАКЕДОНИЈА	
НАСЛОВ НА ГРАФИЧКИ ПРИЛОГ	ПЛАН НА ПОВРШИНИ ЗА ГРАДБА	РАЗМЕР: 1:1000 / ПРОЕКТ БРОЈ: 10/15
РАКОВОДИТЕЛ НА СОДЕЛЕНИЕ ЗА УРБАНИЗАМ: Марко Андреевски дипл.инж.арх. овластен бр. U-0003	РАКОВОДИТЕЛ НА ПРОЕКТ: Иван Арсовски дипл.инж.арх. овластен бр. U-0350	ПЛАНЕРИ: Екатерина Томановска дипл.инж.арх. бр.U-0049; Бојан Петковски дипл.инж.арх. бр.U-0092
		ГОДИНА: СЕПТЕМВРИ 2016 / ПРОЕКТ: 03

REGIONALEN PAT - R 1205
(VRSKA SO A2 - KRATOVO)

INDUSTRISKA ULICA - 1

KO PLANSKI OPFAT:

REGIONALEN PAT R 1205 - 342,39 m²
INDUSTRISKA ULICA - 1 - 401,75 m²
VKUPNO: 744,14 m²

ДРЖАВНА УРБАНИСТИЧКА ПЛАНСКА ДОКУМЕНТАЦИЈА ЗА "ИНДУСТРИСКА ЗОНА КРАТОВО", КО ТУРАЛЕВО, ОПШТИНА КРАТОВО, РЕПУБЛИКА МАКЕДОНИЈА

СООБРАЌАЕН И НИВЕЛАЦИСКИ ПЛАН

ЛЕГЕНДА:

- ГРАНИЦА НА ПЛАНСКИ ОПФАТ НА "ИНДУСТРИСКА ЗОНА КРАТОВО" (П = 6.57 ха)
- ГРАНИЦА НА КАТАСТАРСКА ОПШТИНА
- РЕГУЛАЦИСКА ЛИНИЈА
- ГРАНИЦА НА ГРАДЕЖНА ПАРЦЕЛА
- ГРАДЕЖНА ЛИНИЈА
- П1.1 БРОЈ НА ГРАДЕЖНА ПАРЦЕЛА
- РЕКА
- ЛИНИЈА НА РЕГУЛИРАНО РЕЧНО КОРИТО
- ЕЛЕМЕНТИ НА УЛИЧНА МРЕЖА
- ОСОВИНА НА СООБРАЌАЈНИЦИ
- ЗАШТИТЕН ПОЈАС НА ПАТ
- НИВЕЛМАНСКИ ПРЕСЕЧНИ ТОЧКИ
- НИВЕЛМАН ПОДОЛЖЕН
- КЛАСА НА НАМЕНА:
- ЛЕСНА И НЕЗАГАДУВАЧКА ИНДУСТРИЈА
- ЗАШТИТНО ЗЕЛЕНИЛО

ПЛАНСКА ДОКУМЕНТАЦИЈА

0 10 20 30 40 50 100м

M = 1 : 1000

РЕПУБЛИКА МАКЕДОНИЈА АГЕНЦИЈА ЗА ПРОСТОРНО ПЛАНИРАЊЕ / REPUBLIC OF MACEDONIA SPATIAL PLANNING AGENCY		ДИРЕКТОР: Огнен Апостолски дипл.инж.арх	
НАРАЧАТЕЛ	МИНИСТЕРСТВО ЗА ТРАНСПОРТ И ВРСКИ ДИРЕКЦИЈА ЗА ТЕХНОЛОШКИ ИНДУСТРИСКИ РАЗВОЈНИ ЗОНИ		ПРОЕКТ: ДУТИД
ДОНЕСУВАЧ	МИНИСТЕРСТВО ЗА ТРАНСПОРТ И ВРСКИ		
ПЛАНСКА ДОКУМЕНТАЦИЈА	ДРЖАВНА УРБАНИСТИЧКА ПЛАНСКА ДОКУМЕНТАЦИЈА ЗА КО ТУРАЛЕВО, ОПШТИНА КРАТОВО, РЕПУБЛИКА МАКЕДОНИЈА		
НАСЛОВ НА ГРАФИЧКИ ПРИЛОГ	СООБРАЌАЕН И НИВЕЛАЦИСКИ ПЛАН	РАЗМЕР: 1:1000	ПРОЕКТ БРОЈ: H015
РАКОВОДИТЕЛ НА СОДЕЛЕНИЕ ЗА УРБАНИЗАМ: Марко Андреоски дипл.инж.арх. овластен арх. бр. 0.0005	РАКОВОДИТЕЛ НА ПРОЕКТ: Ивана Ивановска дипл.инж.арх. овластен инж. бр. 0.0006	ПЛАНЕРИ: Ивана Ивановска дипл.инж.арх. / Ивана Ивановска дипл.инж.арх. / Ивана Ивановска дипл.инж.арх.	ДАТУМ: СЕПТЕМВРИ 2016 / ПРИЛОГ: 04

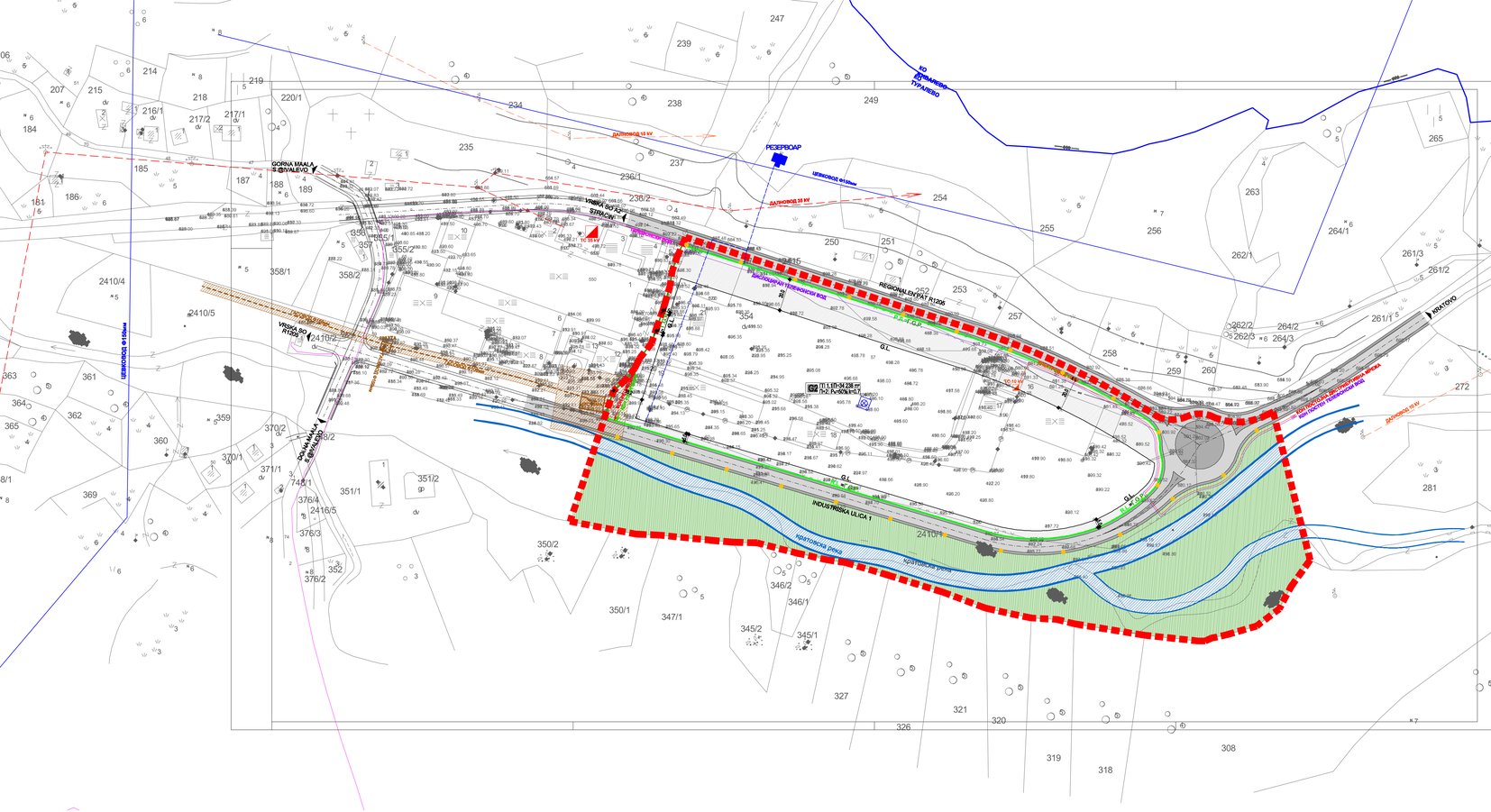
КО ТУРАЛЕВО
ТУРАЛЕВО
РЕЗЕРВОАР
ДАЛНОВОД 10 kV
ДАЛНОВОД 35 kV
ЦЕВКОВОД Ф150мм
ЦЕВКОВОД Ф150мм
GORNA MAALA S.SOVALEVO
DOLNA MAALA S.SOVALEVO
VRSKA BO R206
REGIONAL EXPRAT R1206
INDUSTRISKA ULICA 1
КРАТОВО
КО КРАТОВО
КАТАСТАРСКА ОПШТИНА КРАТОВО
ЗАШТИТЕН ПОЈАС НА ВОДОТЕК
ЗАШТИТЕН ПОЈАС НА ПАТ
ЗАШТИТЕН ПОЈАС НА ВОДОТЕК
ЗАШТИТЕН ПОЈАС НА ПАТ
ЗАШТИТЕН ПОЈАС НА ВОДОТЕК
ЗАШТИТЕН ПОЈАС НА ПАТ
ЗАШТИТЕН ПОЈАС НА ВОДОТЕК
ЗАШТИТЕН ПОЈАС НА ПАТ
ЦЕВКОВОД Ф150мм
ДАЛНОВОД 10 kV
ДАЛНОВОД 35 kV
ДАЛНОВОД 10 kV
КО КРАТОВО
КАТАСТАРСКА ОПШТИНА КРАТОВО
ЗАШТИТЕН ПОЈАС НА ВОДОТЕК
ЗАШТИТЕН ПОЈАС НА ПАТ

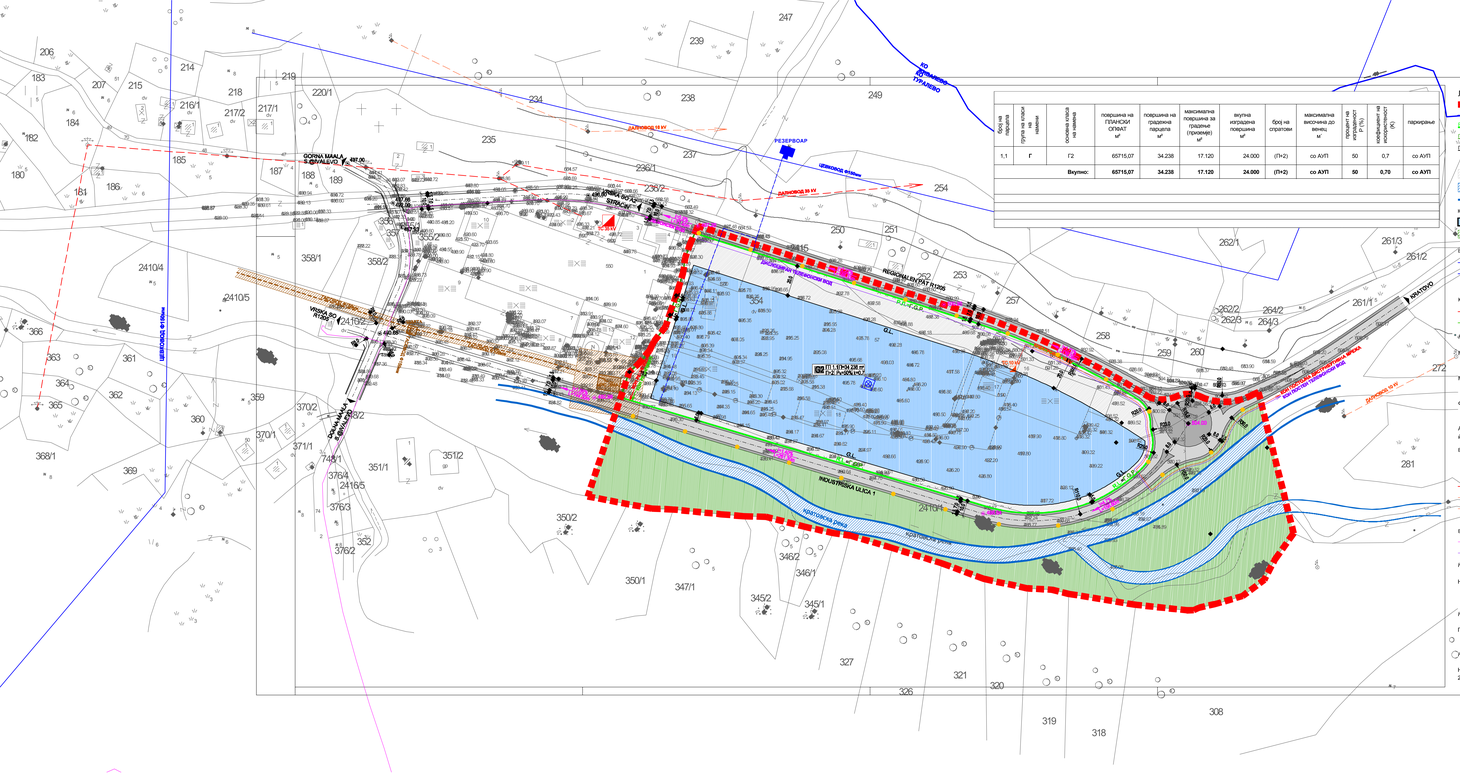
КО КУРАЛЕВО
КРАТОВО
ДАЛНОВОД 35 kV
РЕЗЕРВОАР
ЦЕВКОВОД Ф150mm
ДАЛНОВОД 35 kV
ГОРНА МАЛА РЕКА
ГОРНА МАЛА РЕКА
ЦЕВКОВОД Ф150mm
ВОДОСНАБДУВАЊЕ
ВОДОСНАБДУВАЊЕ
ВОДОСНАБДУВАЊЕ