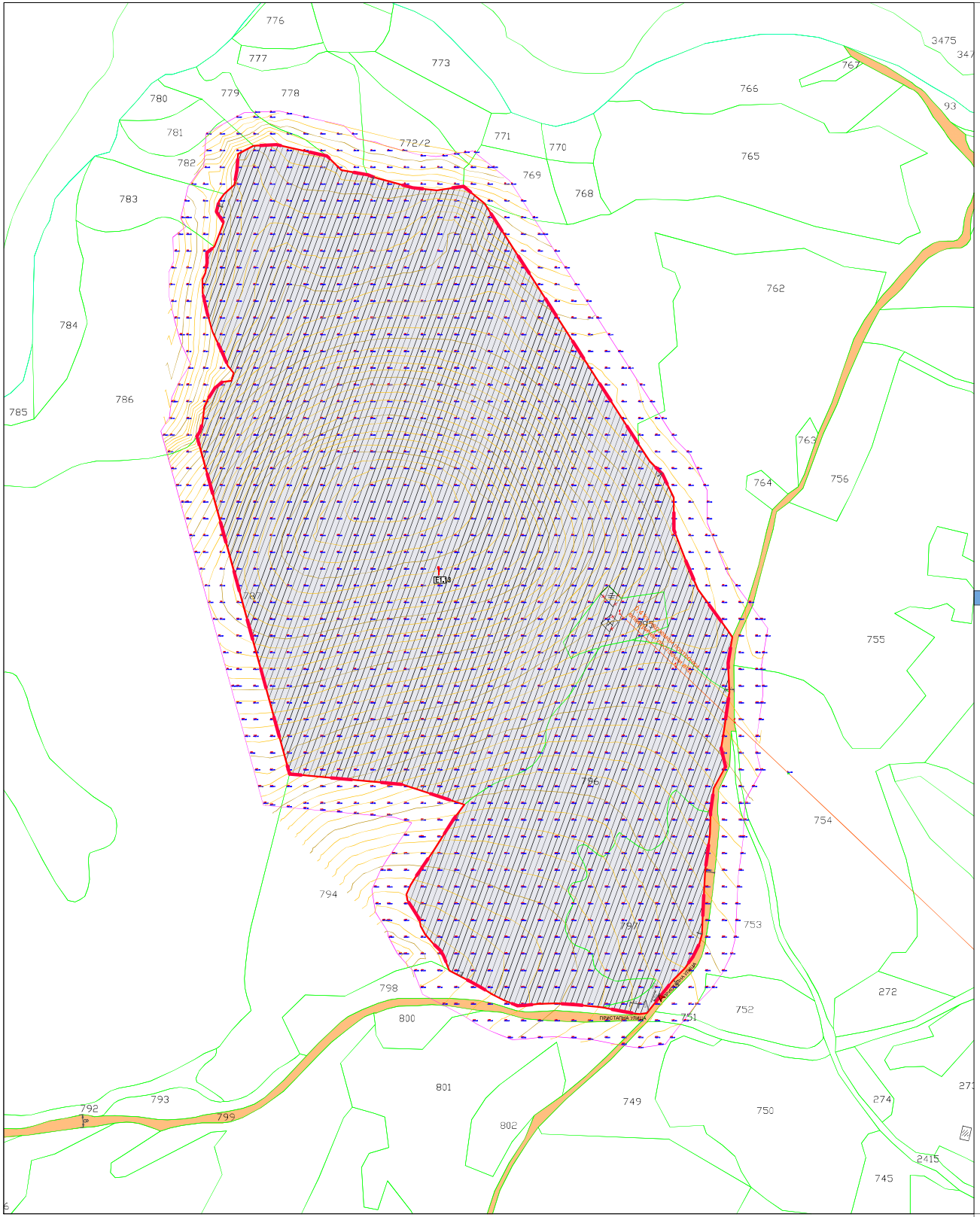

ЛЕГЕНДА НА ГРАФИЧКИ СИМБОЛИ И ПОРШИНИ

- ГРАНИЦА НА ПРОЕКТЕН ОПФАТ П=10,88ha
- ГРАНИЦА НА НАМЕНСКА ЗОНА
- Е1.13 - ПОВРШИНСКИ СОЛАРНИ И ФОТОВОЛТАИЧНИ ЕЛЕКТРАНИ
- ПРИСТАПЕН ПОСТОЕЧКИ ПАТ

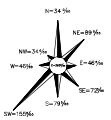

УРБАНИСТИЧКИ ПРОЕКТ ВОН ОПФАТ НА УРБАНИСТИЧКИ ПЛАН ЗА НАМЕНА Е1.13 - ПОВРШИНСКИ СОЛАРНИ И ФОТОВОЛТАИЧНИ ЕЛЕКТРАНИ НА ДЕЛ ОД К.П.787, К.П.795, К.П.796, К.П.797

КО ДИМОНЦЕ, ОПШТИНА КРАТОВО СО ПЛАНИРАНА МОЌНОСТ ДО 10 MW

(фото-напонски панели за производство на електрична енергија кои се градат на земјиште)

ОПШТИНА КРАТОВО

ЛЕГЕНДА:

- ГРАНИЦА НА ПРОЕКТЕН ОПФАТ П=10,88ha

УРБАНИСТИЧКО РЕШЕНИЕ НА ПРОЕКТЕН ОПФАТ
/намена на површина/ **1:1000**

АТРИУМ СТУДИО
ДРУШТВО ЗА ГРАДЕЖНИШТВО, АРХИТЕКТУРА, ПРОЕКТИРАЊЕ, ИНЖЕНЕРИНГ И ДИЗАЈН
"НИКОЛА НЕХЕНИНГ" БР.1 - ШТИП ТЕЛ. 032 383 - 033

НАРАЧАТЕЛ:	ДПТУ ЈОФА ТЕКСТ ДООЕЛ ШТИП		
ПЛАН:	УРБАНИСТИЧКИ ПРОЕКТ ВОН ОПФАТ НА УРБАНИСТИЧКИ ПЛАН ЗА НАМЕНА Е1.13 - ПОВРШИНСКИ СОЛАРНИ И ФОТОВОЛТАИЧНИ ЕЛЕКТРАНИ НА ДЕЛ ОД К.П.787, К.П.795, К.П.796, К.П.797 КО ДИМОНЦЕ, ОПШТИНА КРАТОВО	ФАЗА: УП	
ПРИЛОГ:	КАРТА НА ИЗГРАДЕН ГРАДЕЖЕН ФОНД И ИЗГРАДЕНА КОМУНАЛНА ИНФРАСТРУКТУРА	ТЕХ. БРОЈ: У-59/22	РАЗМЕР: 1:1000
ПЛАНЕР:	ДИПЛ. ИНЖ.АРХ. АЛЕКСАНДАР ВАСИЛЕВ	ПРОЕКТНА БРОЈ:	
СОРАБОТНИК:	ДИПЛ. ИНЖ.АРХ. ДРАГАНА ШТЕРЈОВА ДИПЛ. ИНЖ.АРХ. ЕВМЕНИЈА ГАЛОВСКА ДИПЛ.ИНЖ.АРХ.АНИЦА СТОЈАНОВСКА ИНЖ.ЛИЦА ТРЕНДОВА ДУКА	ЛИЦЕНЦА БРОЈ: 0089	
УПРАВИТЕЛ: д-ка ВЕСНА ВАСИЛЕВА		ДАТА: ЈУНИ, 2023	ЛИСТ БР. 1

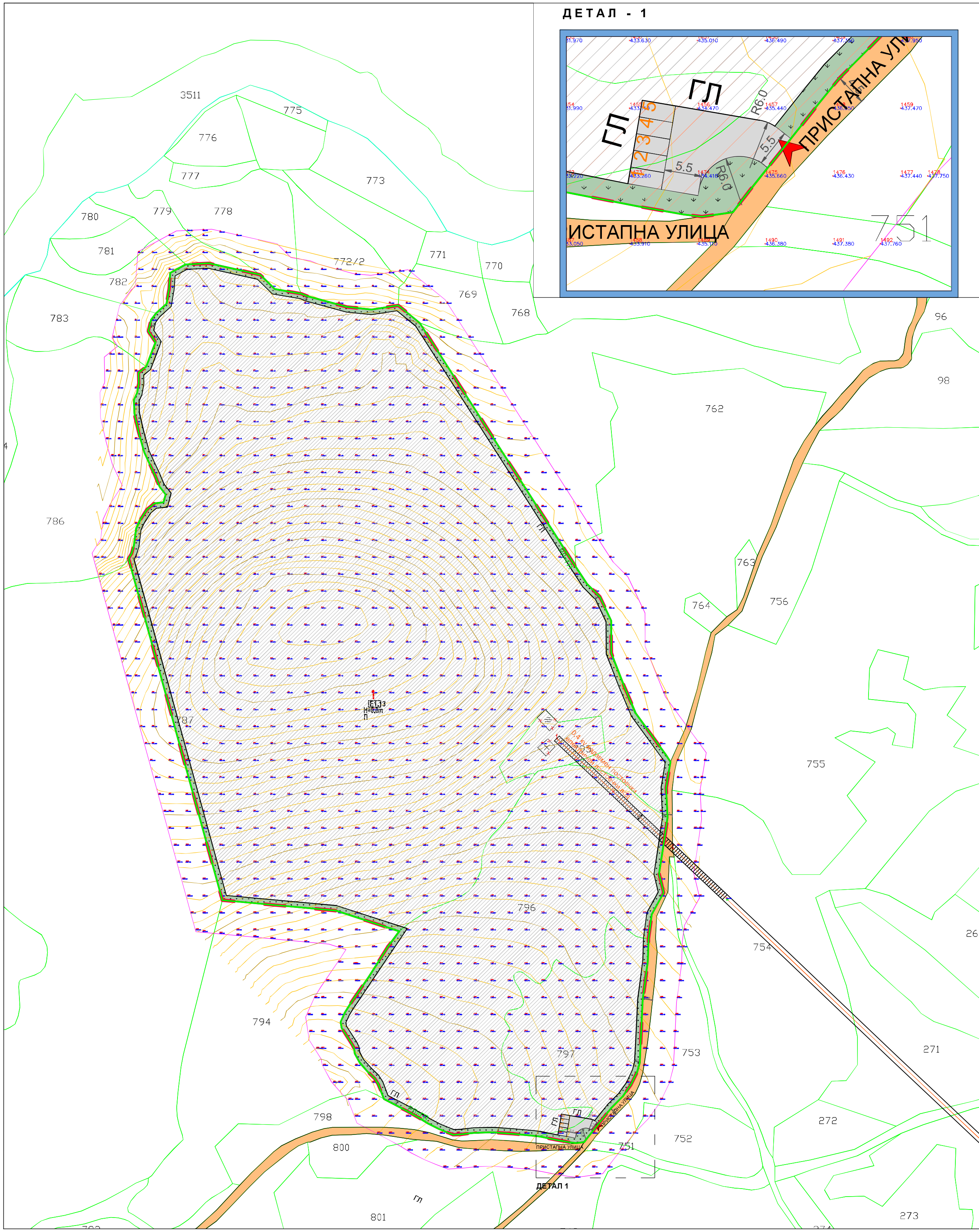

КОМУНАЛНА ИНФРАСТРУКТУРА-СООБРАЌАЈНА

ПОСТОЕЧКА СООБРАЌАЈНА ИНФРАСТРУКТУРА

Пристапен пат
КП 2414

од 2.8 m до 5.8 m
/променлив/

Пресек 1- 1

НУМЕРИЧКИ ПОДАТОЦИ

УРБАНИСТИЧКИ ПРОЕКТ ВОН ОПФАТ НА УРБАНИСТИЧКИ ПЛАН ЗА НАМЕНА Е1.13 - ПОВРШИНСКИ СОЛАРНИ И ФОТОВОЛТАИЧНИ ЕЛЕКТРАНИ НА ДЕЛ ОД КП 787, КП 795, КП 796, КП 797, КО ДИМОНЦЕ, ОПШТИНА КРАТОВО

НУМЕРИЧКИ ПОДАТОЦИ НА УРБАНИСТИЧКИ ПРОЕКТ ВО ПРОЕКТЕН ОПФАТ

ГП бр.	Група на класи на намена	Основна класа на намена	Поединечна намена	Компатиб. класа на намена	Макс. Висина на венец / Катност	Површина на ГП	Површина на градба	Вкупна развиена површина	Процент на изграденост	Паркирање
1	Е	Е1	Е 1.13	/	Нмах=6.0м / (П)	108823.92	104292.43	104292.43	95.84%	Со изработка на ОП

ЛЕГЕНДА НА ГРАФИЧКИ СИМБОЛИ И ПОРШИНИ

ЛЕГЕНДА НА ГРАФИЧКИ СИМБОЛИ:

- ГРАНИЦА НА ПРОЕКТЕН ОПФАТ П=10,88ha
- РЛ ГРАНИЦА НА РЕГУЛАЦИОНА ЛИНИЈА
- ГП ГРАНИЦА НА ГРАДЕЖНА ПАРЦЕЛА
- ГЛ ГРАНИЦА НАГРАДЕЖНА ЛИНИЈА
- 1 НУМЕРАЦИЈА НА ГРАДЕЖНА ПАРЦЕЛА

ЛЕГЕНДА НА ПОВРШИНИ:

- Е 1.13 ФОТОВОЛТАИЧНИ ЕЛЕКТРАНИ
- ПРИСТАПЕН ПОСТОЕЧКИ ПАТ
- ЗАШТИТЕН ПОЈАС НА РЕКА
- ЗЕЛЕНИЛО НАДВОР ОД ГРАДЕЖНА ЛИНИЈА
- ВЛЕЗ ВО ГРАДЕЖНА ПАРЦЕЛА
- ПОСТОЕЧКИ 0,4 kv НАДЗЕМЕН ЕЛЕКТРИЧЕН ВОД

N=34‰ NE=89‰ E=46‰ SE=72‰ S=79‰ SW=155‰ W=46‰ NW=34‰

УРБАНИСТИЧКИ ПРОЕКТ ВОН ОПФАТ НА УРБАНИСТИЧКИ ПЛАН ЗА НАМЕНА Е1.13 - ПОВРШИНСКИ СОЛАРНИ И ФОТОВОЛТАИЧНИ ЕЛЕКТРАНИ НА ДЕЛ ОД К.П.787, К.П.795, К.П.796, К.П.797 КО ДИМОНЦЕ, ОПШТИНА КРАТОВО СО ПЛАНИРАНА МОЌНОСТ ДО 10 MW
(фото-напонски панели за производство на електрична енергија кои се градат на земјиште)

ОПШТИНА КРАТОВО

ЛЕГЕНДА:

ГРАНИЦА НА ПРОЕКТЕН ОПФАТ П=10.88ha

УРБАНИСТИЧКО РЕШЕНИЕ НА ПРОЕКТЕН ОПФАТ
(дефинирана површина за градење, градежни линии, нумерација, намена, катност, висина на градба, инфраструктурни градби)

АТРИУМ СТУДИО
ДРУШТВО ЗА ГРАДЕЖНИШТВО, АРХИТЕКТУРА, ПРОЕКТИРАЊЕ, ИНЖЕНЕРИНГ И ДИЗАЈН
"НИКОЛА НЕХТЕНИН" БР 1 - ШТИП ТЕЛ. 032 383 - 033

НАРАЧАТЕЛ:	ДПТУ ЈОФА ТЕКСТ ДООЕЛ ШТИП		
ПЛАН:	УРБАНИСТИЧКИ ПРОЕКТ ВОН ОПФАТ НА УРБАНИСТИЧКИ ПЛАН ЗА НАМЕНА Е1.13 - ПОВРШИНСКИ СОЛАРНИ И ФОТОВОЛТАИЧНИ ЕЛЕКТРАНИ НА ДЕЛ ОД К.П.787, К.П.795, К.П.796, К.П.797 КО ДИМОНЦЕ, ОПШТИНА КРАТОВО	ФАЗА: УП	
ПРИЛОГ:	УРБАНИСТИЧКО РЕШЕНИЕ НА ПРОЕКТЕН ОПФАТ	ТЕХ. БРОЈ: У-69/22	РАЗМЕР: 1:1000
ПЛАНЕР:	ДИПЛ. ИНЖ.АРХ. АЛЕКСАНДАР ВАСИЛЕВ	ПЛАНЕРСКА КУЌА:	
СОРАБОТНИК:	ДИПЛ. ИНЖ.АРХ. ДРАГАНА ШТЕРЈОВА ДИПЛ. ИНЖ.АРХ. ЕМИЛИЈА ГАЛОВСКА ДИПЛ.ИНЖ.АРХ.АНИЦА СТОЈАНОВСКА М-Р.ТАЊА ТРЕНДОВА Д.И.А	ЛИЦЕНЦА БРОЈ: 0089	
УПРАВИТЕЛ:	д.и.а ВЕСНА ВАСИЛЕВА	ДАТА: ЈУНИ, 2023	ЛИСТ БР. 2